




四川省广元市清江河剑阁县河段河湖管理范围线  
桩（牌）登记表

成都天利伟图科技有限公司

二〇二三年四月



## 河道管理范围线桩登记表

河道管理范围线桩号：清江河-剑阁县右0002号			里程桩号：K16+445		
界 桩 号 及 相 片					
所在地	剑阁县大桥村雍水路		土质	旱土	
点位 参数	X	Y	H	坐标系统	2000 平面坐标系
	3576331.616	551989.283	489.72	高程系统	1985 国家高程系
桩位略图					
					
桩位说明	该桩位位于剑阁县大桥村雍水路水泥厂旁				

河段名：剑阁县清江河段

填表日期：2023年04月13日

## 河道管理范围线桩登记表

河道管理范围线桩号：清江河-剑阁县左0009号			里程桩号：K19+978		
界桩号及相片					
所在地	剑阁县水映长岛清江路		土质	旱土	
点位参数	X	Y	H	坐标系统	2000 平面坐标系
	3575181.171	549076.088	489.72	高程系统	1985 国家高程系
桩位略图					
					
桩位说明	该桩位位于剑阁县水映长岛清江路				

河段名：剑阁县清江河段

填表日期：2023年04月13日



## 河道管理范围线桩登记表

河道管理范围线桩号：清江河-剑阁县右0009号			里程桩号：K19+857		
界 桩 号 及 相 片					
所在地	剑阁县雍水路实验学校旁			土质	旱土
点位 参数	X	Y	H	坐标系统	2000 平面坐标系
	3575205.618	549282.428	497.32	高程系统	1985 国家高程系
桩位略图					
					
桩位说明	该桩位位于剑阁县雍水路实验学校旁				

河段名：剑阁县清江河段

填表日期：2023年04月13日

## 河道管理范围线桩登记表

河道管理范围线桩号：清江河-剑阁县左0013号			里程桩号：K21+002		
界 桩 号 及 相 片					
所在地	剑阁县清江路与隆庆街交汇处		土质	旱土	
点位 参数	X	Y	H	坐标系统	2000 平面坐标系
	3574209.649	549423.585	497.48	高程系统	1985 国家高程系
桩位略图					
					
桩位说明	该桩位位于剑阁县清江路与隆庆街交汇处				

河段名：剑阁县清江河段

填表日期：2023年04月13日





## 河道管理范围线桩登记表

河道管理范围线桩号：清江河-剑阁县右0013号			里程桩号：K21+002		
界桩号及相片					
所在地	剑阁县 G108 防疫中心旁		土质	旱土	
点位参数	X	Y	H	坐标系统	2000 平面坐标系
	3574237.117	549618.825	500.52	高程系统	1985 国家高程系
桩位略图					
					
桩位说明	该桩位位于剑阁县 G108 防疫中心旁				

河段名：剑阁县清江河段

填表日期：2023年04月13日

## 河道管理范围线桩登记表


河道管理范围线桩号：清江河-剑阁县左0015号			里程桩号：K21+694		
界桩号及相片					
所在地	剑阁县清江路劳动保障大厦旁		土质	旱土	
点位参数	X	Y	H	坐标系统	2000 平面坐标系
	3573574.313	549565.922	497.88	高程系统	1985 国家高程系
桩位略图					
					
桩位说明	该桩位位于剑阁县清江路劳动保障大厦旁				

河段名：剑阁县清江河段

填表日期：2023年04月13日



## 河道管理范围线桩登记表

河道管理范围线桩号：清江河-剑阁县右0015号				里程桩号：K21+694	
界桩号及相片					
所在地	剑阁县 G108 桩左 15 对面			土质	旱土
点位参数	X	Y	H	坐标系统	2000 平面坐标系
	3573585.455	549761.416	501.23	高程系统	1985 国家高程系
桩位略图					
					
桩位说明	该桩位位于剑阁县 G108 桩左 15 对面				

河段名：剑阁县清江河段

填表日期：2023年04月13日



## 河道管理范围线桩登记表

河道管理范围线桩号：清江河-剑阁县左0019号			里程桩号：K23+420		
界 桩 号 及 相 片					
所在地	剑阁县龙江大道与翠云大道交汇处		土质	旱土	
点位 参数	X	Y	H	坐标系统	2000 平面坐标系
	3573444.947	548661.07	502.4	高程系统	1985 国家高程系
桩位略图					
					
桩位说明	该桩位位于剑阁县龙江大道与翠云大道交汇处				

河段名：剑阁县清江河段

填表日期：2023年04月13日

## 河道管理范围线桩登记表

河道管理范围线桩号：清江河-剑阁县右0019号			里程桩号：K23+719		
界 桩 号 及 相 片					
所在地	剑阁县滨河路西段天赐售楼大厅旁		土质	旱土	
点位参数	X	Y	H	坐标系统	2000 平面坐标系
	3573236.557	548372.47	499.7	高程系统	1985 国家高程系
桩位略图					
					
桩位说明	该桩位位于剑阁县滨河路西段天赐售楼大厅旁				

河段名：剑阁县清江河段

填表日期：2023年04月13日



## 河道管理范围线桩登记表

河道管理范围线桩号：清江河-剑阁县左0024号			里程桩号：K26+050		
界 桩 号 及 相 片					
所在地	剑阁县龙江大道与龙江大道西延线交汇处			土质	旱土
点位参数	X	Y	H	坐标系统	2000 平面坐标系
	3573303.772	546354.278	508.43	高程系统	1985 国家高程系
					
桩位说明	该桩位位于剑阁县龙江大道与龙江大道西延线交汇处				

河段名：剑阁县清江河段

填表日期：2023年04月13日

## 河道管理范围线桩登记表

河道管理范围线桩号：清江河-剑阁县右0024号			里程桩号：K25+818		
界 桩 号 及 相 片					
所在地	剑阁县剑门关国际温泉大酒店旁		土质	旱土	
点位 参数	X	Y	H	坐标系统	2000 平面坐标系
	3573040.981	546326.511	504.09	高程系统	1985 国家高程系
					
桩位说明	该桩位位于剑阁县剑门关国际温泉大酒店旁				

河段名：剑阁县清江河段

填表日期：2023年04月13日



## 河道管理范围线桩登记表

河道管理范围线桩号：清江河-剑阁县右0026号			里程桩号：K26+656		
界 桩 号 及 相 片					
所在地	剑阁县下寺村凤凰路铁路桥下		土质	旱土	
点位参数	X	Y	H	坐标系统	2000 平面坐标系
	3573707.046	545883.648	505.22	高程系统	1985 国家高程系
桩位略图					
					
桩位说明	该桩位位于剑阁县下寺村凤凰路铁路桥下				

河段名：剑阁县清江河段

填表日期：2023年04月13日

## 河道管理范围线桩登记表

河道管理范围线桩号：清江河-剑阁县右0027号				里程桩号：K27+58	
界 桩 号 及 相 片					
所在地	剑阁县下寺村凤凰路			土质	旱土
点位 参数	X	Y	H	坐标系统	2000 平面坐标系
	3574036.013	545688.216	505.82	高程系统	1985 国家高程系
桩位略图					
					
桩位说明	该桩位位于剑阁县下寺村凤凰路				

河段名：剑阁县清江河段

填表日期：2023年04月13日



## 河道管理范围线桩登记表

河道管理范围线桩号：清江河-剑阁县左0029号			里程桩号：K27+840		
界 桩 号 及 相 片					
	<p style="text-align: center; margin: 0;">桩左29</p> <p style="font-size: small; margin: 0;">拍摄时间：2023.04.11 17:52 天气：浮尘 28°C 地点：剑阁县·凤凰路</p>		<p style="text-align: center; margin: 0;">桩左29</p> <p style="font-size: small; margin: 0;">拍摄时间：2023.04.11 17:51 天气：浮尘 28°C 地点：剑阁县·凤凰路</p>		
所在地	剑阁县上寺坝竹下路			土质	旱土
点位 参数	X	Y	H	坐标系统	2000 平面坐标系
	3574676.242	545224.239	504.3	高程系统	1985 国家高程系
桩位略图					
					
桩位说明	该桩位位于剑阁县上寺坝竹下路				

河段名：剑阁县清江河段

填表日期：2023年04月13日

## 河道管理范围线桩登记表

河道管理范围线桩号：清江河-剑阁县左0034号			里程桩号：K30+078		
界 桩 号 及 相 片					
所在地	剑阁县上寺乡财政所旁		土质	旱土	
点位参数	X	Y	H	坐标系统	2000 平面坐标系
	3575967.433	543606.055	511.58	高程系统	1985 国家高程系
<p>桩位略图</p> 					
桩位说明	该桩位位于剑阁县上寺乡财政所旁				

河段名：剑阁县清江河段

填表日期：2023年04月13日



## 河道管理范围线桩登记表

河道管理范围线桩号：清江河-剑阁县左0043号			里程桩号：K34+992		
界 桩 号 及 相 片					
所在地	剑阁县桅杆村李家坝			土质	旱土
点位 参数	X	Y	H	坐标系统	2000 平面坐标系
	3572386.570	540094.430	474.935	高程系统	1985 国家高程系
桩位略图					
					
桩位说明	该桩位位于剑阁县桅杆村李家坝桥旁				

河段名：剑阁县清江河段

填表日期：2023年04月13日

## 河道管理范围划界告示牌登记表

河段名：清江河-剑阁县段

填表日期：2023年04月13日

点名	告示牌 3	里程号	K20+007		
所在地名	剑阁县水映长岛清江路				
交通线路	清江路				
点位参数	X	Y	Z	坐标系统	2000 平面坐标系
	3575148.815	549076.223	495.17	高程系统	1985 国家高程系
附照片（近景）			附照片（远景）		
 <p style="font-size: small; margin-top: 5px;">             牌3              拍摄时间: 2023.04.11 15:18              天气: 浮尘 29°C              地点: 剑阁县·水映长岛         </p>			 <p style="font-size: small; margin-top: 5px;">             牌3              拍摄时间: 2023.04.11 15:18              天气: 浮尘 29°C              地点: 剑阁县·水映长岛         </p>		
备注					



## 河道管理范围划界告示牌登记表

河段名：清江河-剑阁县段

填表日期：2023年04月13日

点名	告示牌 4	里程号	K20+007		
所在地名	剑阁县雍水路实验学校				
交通线路	雍水路				
点位参数	X	Y	Z	坐标系统	2000 平面坐标系
	3575205.618	549282.428	497.32	高程系统	1985 国家高程系
附照片（近景）			附照片（远景）		
					
<p style="text-align: center;">牌4</p> <p>拍摄时间：2023.04.11 14:20 天气：浮尘 28°C 地点：剑阁县·剑阁县香江实验学校</p>			<p style="text-align: center;">牌4</p> <p>拍摄时间：2023.04.11 14:20 天气：浮尘 28°C 地点：剑阁县·剑阁县香江实验学校</p>		
备注					

## 河道管理范围划界告示牌登记表

河段名：清江河-剑阁县段

填表日期：2023年04月13日

点名	告示牌 5	里程号	K26+51		
所在地名	剑阁县龙江大道与龙江大道西延线交汇处				
交通线路	龙江大道、龙江大道西延线				
点位参数	X	Y	Z	坐标系统	2000 平面坐标系
	3573298.868	546360.754	508.8	高程系统	1985 国家高程系
附照片（近景）			附照片（远景）		
					
<p style="text-align: center;"><b>牌5</b></p> <p>拍摄时间：2023.04.12 11:05 天气：多云 19°C 地点：剑阁县·龙江大道</p>			<p style="text-align: center;"><b>牌5</b></p> <p>拍摄时间：2023.04.12 11:05 天气：多云 19°C 地点：剑阁县·龙江大道</p>		
备注					



# 河道管理范围划界告示牌登记表

河段名：清江河-剑阁县段

填表日期：2023年04月13日

点名	告示牌 6	里程号	K25+818		
所在地名	剑阁县剑门关国际温泉大酒店				
交通线路					
点位参数	X	Y	Z	坐标系统	2000 平面坐标系
	3573041.236	546326.262	506.23	高程系统	1985 国家高程系
附照片（近景）			附照片（远景）		
 <p style="text-align: center;"><b>牌6</b></p> <p>拍摄时间：2023.04.12 09:22 天气：多云 19°C 地点：剑阁县·剑门关国际温泉大酒店</p>			 <p style="text-align: center;"><b>牌6</b></p> <p>拍摄时间：2023.04.12 09:24 天气：多云 19°C 地点：剑阁县·剑门关国际温泉大酒店</p>		
备注					

# 河道管理范围划界告示牌登记表

河段名：清江河-剑阁县段

填表日期：2023年04月13日

点名	告示牌 7	里程号	K26+656		
所在地名	剑阁县下寺村凤凰路铁路桥				
交通线路	凤凰路				
点位参数	X	Y	Z	坐标系统	2000 平面坐标系
	3573708.264	545883.639	517.17	高程系统	1985 国家高程系
附照片（近景）			附照片（远景）		
					
备注					



## 河道管理范围划界告示牌登记表

河段名：清江河-剑阁县段

填表日期：2023年04月13日

点名	告示牌 8	里程号	K29+840		
所在地名	剑阁县上寺坝				
交通线路	竹下路				
点位参数	X	Y	Z	坐标系统	2000 平面坐标系
	3574675.603	545225.664	515.02	高程系统	1985 国家高程系
附照片（近景）			附照片（远景）		
 <p style="text-align: center;">牌8 拍摄时间：2023.04.11 17:51 天气：浮尘 28°C 地点：剑阁县·凤凰路</p>			 <p style="text-align: center;">牌8 拍摄时间：2023.04.11 17:51 天气：浮尘 28°C 地点：剑阁县·凤凰路</p>		
备注					

## 河道管理范围划界告示牌登记表

河段名：清江河-剑阁县段

填表日期：2023年04月13日

点名	告示牌 9	里程号	K30+078		
所在地名	剑阁县上寺乡财政所				
交通线路					
点位参数	X	Y	Z	坐标系统	2000 平面坐标系
	3575968.105	543608.284	510.1	高程系统	1985 国家高程系
附照片（近景）			附照片（远景）		
 <p style="font-size: small; margin-top: 5px;"> <span style="color: blue;">●</span> 牌9                      拍摄时间: 2023.04.11 19:58                      天气: 阴 25°C                      地点: 剑阁县·剑阁县下寺镇                      桅杆村退役军人服务站                 </p>			 <p style="font-size: small; margin-top: 5px;"> <span style="color: blue;">●</span> 牌9                      拍摄时间: 2023.04.11 19:59                      天气: 阴 25°C                      地点: 剑阁县·剑阁县下寺镇                      桅杆村退役军人服务站                 </p>		
备注					