




四川省广元市程家河剑阁县河段河湖管理范围
线桩（牌）登记表

剑阁县水利电力综合勘测设计队

2022 年 4 月 13 日


河道管理范围线桩登记表

河道管理范围线桩号：剑阁县程家河摇铃乡河段剑阁左 0009 号				里程桩号：K3+740.555	
界 桩 号 及 相 片					
	所在地	剑阁县摇铃乡			土质
点位 参数	X	Y	H	坐标系统	2000 平面坐标系
	3514751.013	548788.079	439.838	高程系统	1985 国家高程系
桩位略图					
					
桩位说明		该桩位位于摇铃乡唐家咀附近			

河段名：剑阁县程家河摇铃乡河段

填表日期：2022 年 4 月 13 日

河道管理范围线桩登记表

河道管理范围线桩号：剑阁县程家河摇铃乡河段剑阁左 0011 号				里程桩号：K4+568.340		
界 桩 号 及 相 片						
	所在地 剑阁县摇铃乡			土质 旱土		
点位 参数	X	Y	H	坐标系统	2000 平面坐标系	
	3515507.307	548661.672	442.249	高程系统	1985 国家高程系	
桩位略图						
						
桩位说明		该桩位位于摇铃乡唐家咀附近				

河段名：剑阁县程家河摇铃乡河段

填表日期：2022 年 4 月 13 日

河道管理范围线桩登记表

河道管理范围线桩号：剑阁县程家河摇铃乡河段剑阁左 0016 号				里程桩号：K6+303.421			
界 桩 号 及 相 片							
	所在地			剑阁县摇铃乡		土质	旱土
	点位 参数	X	Y	H	坐标系统	2000 平面坐标系	
		3516751.921	547929.428	445.071	高程系统	1985 国家高程系	
桩位略图							
							
桩位说明		该桩位位于摇铃乡天珠村附近					

河段名：剑阁县程家河摇铃乡河段

填表日期：2022 年 4 月 13 日

河道管理范围线桩登记表

河道管理范围线桩号：剑阁县程家河摇铃乡河段剑阁右 0025 号				里程桩号：K8+586.245			
界 桩 号 及 相 片							
	所在地			剑阁县摇铃乡		土质	旱土
	点位 参数	X	Y	H	坐标系统	2000 平面坐标系	
		3518493.336	546874.255	449.628	高程系统	1985 国家高程系	
桩位略图							
							
桩位说明		该桩位位于摇铃乡盖儿上附近					
河段名：剑阁县程家河摇铃乡河段				填表日期：2022 年 4 月 13 日			

河道管理范围线桩登记表

河道管理范围线桩号：剑阁县程家河摇铃乡河段剑阁左 0033 号				里程桩号：K11+631.624		
界 桩 号 及 相 片						
	所在地 剑阁县摇铃乡			土质 旱土		
点位 参数	X	Y	H	坐标系统	2000 平面坐标系	
	3521194.873	546708.332	452.809	高程系统	1985 国家高程系	
桩位略图						
						
桩位说明		该桩位位于摇铃乡盖儿上附近				

河段名：剑阁县程家河摇铃乡河段

填表日期：2022 年 4 月 13 日

河道管理范围线桩登记表

河道管理范围线桩号：剑阁县程家河摇铃乡河段剑阁左 0046 号				里程桩号：K16+194.454		
界 桩 号 及 相 片						
	所在地 剑阁县摇铃乡			土质 旱土		
	点位 参数	X	Y	H	坐标系统	2000 平面坐标系
		3524430.01	544753.363	457.64	高程系统	1985 国家高程系
桩位略图						
						
桩位说明		该桩位位于高池乡杨家河坝附近				

河段名：剑阁县程家河高池乡河段

填表日期：2022 年 4 月 13 日




河道管理范围线桩登记表

河道管理范围线桩号：剑阁县程家河龙源镇河段剑阁左 0056 号				里程桩号：K19+899.131			
界 桩 号 及 相 片							
	所在地			剑阁县龙源镇		土质	旱土
	点位 参数	X	Y	H	坐标系统	2000 平面坐标系	
		3527229.196	543418.163	480.431	高程系统	1985 国家高程系	
桩位略图							
							
桩位说明		该桩位位于龙源镇水碾河附近					

河段名：剑阁县程家河龙源镇河段

填表日期：2022 年 4 月 13 日

河道管理范围线桩登记表

河道管理范围线桩号：剑阁县程家河龙源镇河段剑阁右 0073 号				里程桩号：K25+850.857			
界 桩 号 及 相 片							
	所在地			剑阁县龙源镇		土质	旱土
	点位 参数	X	Y	H	坐标系统	2000 平面坐标系	
		3531382.806	542464.549	522.751	高程系统	1985 国家高程系	
桩位略图							
							
桩位说明		该桩位位于龙源镇角儿头附近					

河段名：剑阁县程家河龙源镇河段

填表日期：2022 年 4 月 13 日

河道管理范围线桩登记表

河道管理范围线桩号：剑阁县程家河江石乡河段剑阁左 0091 号				里程桩号：K31+272.651	
界 桩 号 及 相 片					
	所在地 剑阁县江石乡			土质 旱土	
点位 参数	X	Y	H	坐标系统	2000 平面坐标系
	3536005.229	542240.373	587.72	高程系统	1985 国家高程系
桩位略图					
					
桩位说明		该桩位位于江石乡水碾河附近			




河段名：剑阁县程家河江石乡河段

填表日期：2022 年 4 月 13 日

河道管理范围线桩登记表

河道管理范围线桩号：剑阁县程家河江石乡河段剑阁左 0093 号				里程桩号：K31+772.495		
界 桩 号 及 相 片						
	所在地 剑阁县江石乡			土质 旱土		
点位 参数	X	Y	H	坐标系统	2000 平面坐标系	
	3536321.835	542481.13	594.571	高程系统	1985 国家高程系	
桩位略图						
						
桩位说明		该桩位位于江石乡水碾河附近				
河段名：剑阁县程家河江石乡河段				填表日期：2022 年 4 月 13 日		

河道管理范围线桩登记表

河道管理范围线桩号：剑阁县程家河江石乡河段剑阁左 0102 号				里程桩号：K35+288.417	
界 桩 号 及 相 片					
	所在地 剑阁县江石乡			土质 旱土	
点位 参数	X	Y	H	坐标系统	2000 平面坐标系
	3538691.076	541037.845	624.318	高程系统	1985 国家高程系
桩位略图					
					
桩位说明		该桩位位于江石乡陈家河附近			

河段名：剑阁县程家河江石乡河段

填表日期：2022 年 4 月 13 日

河道管理范围划界告示牌登记表

河段名：剑阁县程家河摇铃乡段填表日期：2022 年 4 月 13 日

点名	告示牌 1		里程桩号	K7+510.479	
所在地名	剑阁县摇铃乡				
交通线路	本点位于摇铃乡龙神窝附近				
点位参数	X	Y	Z	坐标系统	2000 平面坐标系
	3517578.552	547179.492	448.37	高程系统	1985 国家高程系
附照片（近景）			附照片（远景）		
					
备注					

河道管理范围划界告示牌登记表

河段名：剑阁县程家河摇铃乡段

填表日期：2022 年 4 月 13 日

点名	告示牌 2	里程桩号	K36+511.510		
所在地名	剑阁县江石乡				
交通线路	本点位于江石乡杨家河附近				
点位参数	X	Y	Z	坐标系统	2000 平面坐标系
	3538998.898	540126.276	635.71	高程系统	1985 国家高程系
附照片（近景）			附照片（远景）		
					
备注					