




四川省广元市沙坝剑阁县河段河湖管理范围
线桩（牌）登记表

剑阁县水利电力综合勘测设计队

2022 年 4 月 12 日

河道管理范围线桩登记表

河道管理范围线桩号：剑阁县沙坝河张王乡河段剑阁右 0009 号				里程桩号：K2+897.231		
界桩号及相片						
	所在地	剑阁县张王乡			土质	旱土
点位参数	X	Y	H	坐标系统	2000 平面坐标系	
	3562333.847	563160.114	509.326	高程系统	1985 国家高程系	
桩位略图						
						
桩位说明	该桩位位于张王乡青杠林附近					

河段名：剑阁县沙坝河张王乡河段

填表日期：2022 年 4 月 12 日

河道管理范围划界告示牌登记表

河段名：剑阁县沙坝河张王乡段

填表日期：2022 年 4 月 12 日

点名	告示牌 1	里程桩号	K0+540.067		
所在地名	剑阁县张王乡				
交通线路	本点位于张王乡老鹰咀附近				
点位参数	X	Y	Z	坐标系统	2000 平面坐标系
	3562770.358	565194.505	461.05	高程系统	1985 国家高程系
附照片（近景）			附照片（远景）		
					
备注					